Comune di Camerino
CRU_CENTRO RICERCA UNIVERSITARIA
Ordinanza del Capo Dipartimento della Protezione Civile n.489 / 2017 art.6

PROGETTO ESECUTIVO



UNIVERSITA' DI CAMERINO
SAAD
Scuola di Ateneo
Architettura e Design "E. Vittoria"

Responsabile Unico del Procedimento:
Ing. Gian Luca Marucci

Coordinamento Progetto:
prof. Luigi Coccia
prof. Graziano Leoni

Progettazione Architettonica:
prof. Luigi Coccia
prof. Marco D'Annuntiis

Progettazione Strutturale:
prof. Maurizio Orlando
ing. Stefano Pacifici

Progettazione Impiantistica:
ing. Stefano Maracchini

Fonometria e acustica:
prof. Alessandro Zona

Consulenza Geologica:
dott. Giuseppe Capponi

Consulenza Geotecnica:
ing. Michele Morici

Progettazione del verde:
arch. Sara Cipolletti
arch. Alessandro Gabbianelli

Collaboratori:
dott. Francesco Canon
dott. Jacopo Di Antonio
ing. Laura Gioiella
ing. Luca Pierdicca
arch. Fabio Scarpecci

Coordinatore della Sicurezza in fase di Progettazione :

GEOMETRA EnrikQ PROJETTI
via G.Tecchetti 60 - 62031 Serravalle (PG)
tel. 3338.7.....
email: enrico@projettiservice.eu

ELABORATO:
TAV. 0 0 6 (0)

PROGETTO DI CANTIERE

CONTENUTI ELABORATO:
- planimetria percorsi di esodo.

SCALA: Varie

data 25/01/2019

immagine dall'alto del sito sul quale intervenire

AREA INTERESSATA DALLA CANTIERIZZAZIONE
Via Madonna delle Carceri, Camerino 62032 (MC)

DESCRIZIONE TAVOLA GRAFICA

La tavola grafica rappresenta le vie di esodo relative al cantiere interno ed esterno al CRU.
Sono evidenziate le vie di fuga più veloci verso i punti raccolta posti uno a valle ed uno a monte del lotto, ovvero uno posto in corrispondenza delle baracche di cantiere ed uno posto nelle immediate vicinanze delle Casamatta.
I percorsi interni all' edificio sono devono essere adeguatamente segnalati con apposita segnaletica che deve essere posta in modo tale da essere leggibile e di facile consultazione, inoltre devono essere saldamenti ancorati alle pareti o ad ogni altro sostegno evitando così che le eventuali intemperie possano rimuoverle.
Si fa divieto assoluto ad ogni persona di manomettere la posizione delle segnaletiche.

PLANIMETRIA DEI PERCORSI DI ESODO INTERNI ED ESTERNI AGLI EDIFICI VERSO I PUNTI DI RACCOLTA

Piano di esodo e di emergenza Piano S1
scala1:200

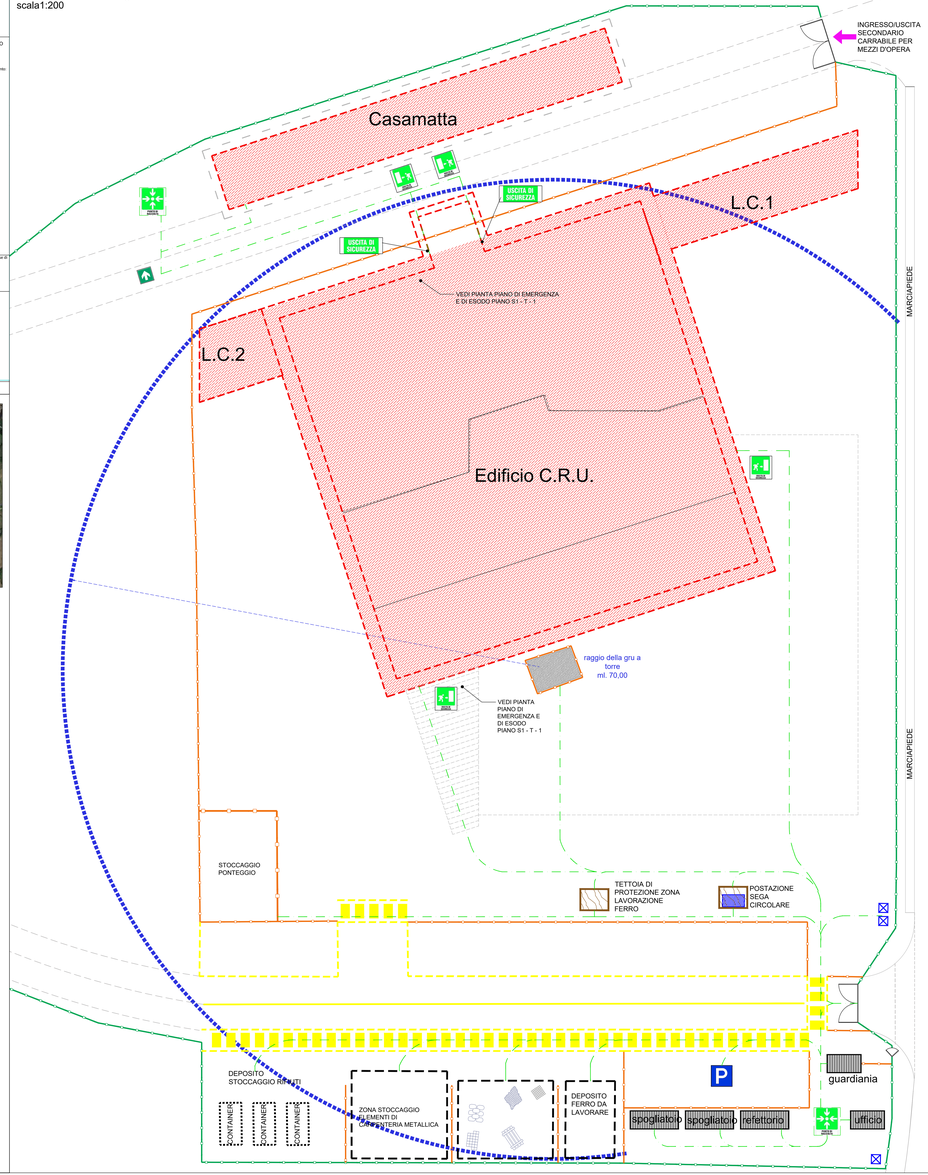

Piano di esodo e di emergenza Piano T
scala 1:200

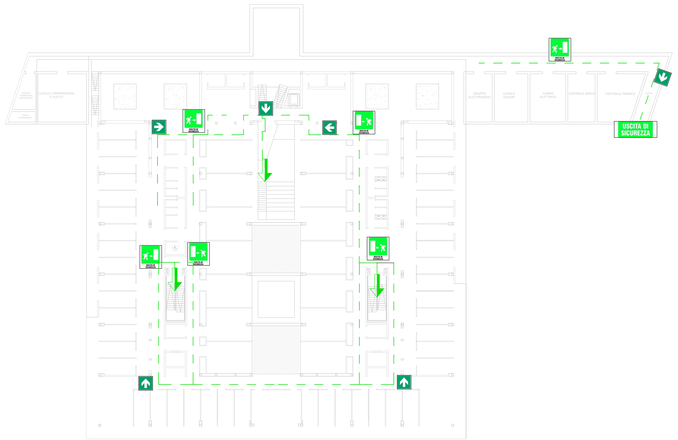

Piano di esodo e di emergenza Piano 1
scala 1:200

Piano di esodo e di emergenza Piano S1
scala 1:200

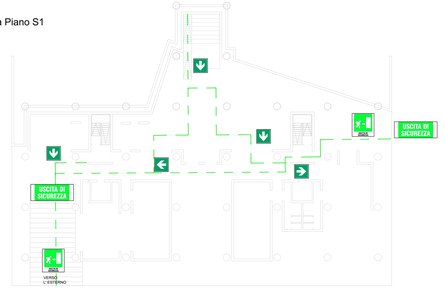

LEGENDA

APPRESTAMENTI

SIMBOLO	DESCRIZIONE
	ZONE DI STOCCAGGIO MATERIALI DI SCAVO DA UTILIZZARE IN CANTIERE
	ZONE DI STOCCAGGIO MATERIALI DI SCAVO DA TRASPORTARE IN DISCARICA
	RECINZIONE ZONA STOCCAGGIO MATERIALI RECINZIONE MODULARE 3.50X2.00
	TETTOIA DI PROTEZIONE ZONA DI LAVORAZIONE
	DELIMITAZIONE BARRIRA ANTI POLVERE DEL TIPO LEGNO/LAMIERA
	RECINZIONE GENERICA DEL TIPO PALETTO/RETE METALLICA
	DELIMITAZIONE PERCORSO PEDONALE NEW JERSEY PLASTICA 100X70X40
	QUADRO ELETTRICO DI CANTIERE
	CANCELLO DI ACCESSO AL CANTIERE
	RETE PLASTICA h. 100 cm
	BARACCAMENTI (locali uso refettorio/ufficio/spogliatoio)
	DELIMITAZIONE AREA CANTIERE PALETTO IN LEGNO/RETE PLASTICA
	BASAMENTO IN CLS PER GRU A TORRE
	ZONA STOCCAGGIO PONTEGGIO
	POSTAZIONE DI LAVORO SEGA CIRCOLARE
SILOS	SILOS PER MATERIALE DA COSTRUZIONE
	CONTEINER PER STOCCAGGIO E TRASPORTO RIFIUTI
	RAGGIO DI AZIONE DELLA GRU A TORRE (40/45 metri)
	ANCORAGGIO PONTEGGIO
	MANTOVANA DI PROTEZIONE
	PONTEGGIO DI TIPO "PREFABBRICATO"
	DELIMITAZIONE CON PALETTO IN FERRO E RETE PLASTICA ARANCIO
	MASSICCIATA INERTE IN PIETRISCO
	RECINZIONE MODULARE PREFABBRICATA 3.50 x 2.00 mt CON BASE IN CLS DI ANCORAGGIO
	SISTEMA PROTEZIONE SCAVO E PROTEZIONE CONTRO LA CADUTA DALL'ALTO.
	SISTEMA PROTEZIONE SCAVO

SEZIONE

SIMBOLO	DESCRIZIONE
	PROFILO NATURALE DEL TERRENO
	PROFILO DI SCAVO DELLA QUOTA DI FONDAZIONE
	PROFILO DI PROGETTO DOPO I RINTERRI

SEGNALETICA

SIMBOLO	DESCRIZIONE
STRADA STRETTA / TRATTO DIFFICILE	CARTELLO AVVERTIMENTO ENTRARE - USCIRE ADAGIO
STRADA DISSESTATA / LAVORI IN CORSO	CARTELLO PERICOLO USCITA AUTOCARRI
	CARTELLO AVVERTIMENTO STRADA A DOPPIO SENSO
10	CARTELLO OBBLIGO LIMITE DI VELOCITÀ 10 KM/h
	CARTELLO INDICAZIONE PASSAGGIO PEDONI
P	CARTELLO GENERICO ZONA PARCHEGGIO
ATTENZIONE! MACCHINE IN MOVIMENTO	CARTELLO AVVERTIMENTO MACCHINE IN MOVIMENTO
PERICOLO MACCHINE IN MOVIMENTO	CARTELLO AVVERTIMENTO MACCHINE IN MOVIMENTO
LAVORI IN CORSO	CARTELLO AVVERTIMENTO LAVORI IN CORSO
VEICOLI A PASSO D'UOMO	CARTELLO INDICAZIONE VEICOLI A PASSO D'UOMO
DIVIETO AI NON ADDETTI AI LAVORI	CARTELLO DIVIETO DIVIETO AI NON ADDETTI AI LAVORI
LIMITE DI SICUREZZA	CARTELLO AVVERTIMENTO LIMITE DI SICUREZZA
PERICOLO ELETTRICO	CARTELLO AVVERTIMENTO PERICOLO ELETTRICO
CARICHI SOSPESI	CARTELLO AVVERTIMENTO CARICHI SOSPESI
OBBLIGO AVVERTENZE DI SICUREZZA	CARTELLO OBBLIGO AVVERTENZE DI SICUREZZA
VIETATO FUMARE	CARTELLO DI DIVIETO VIETATO FUMARE
PRESCRIZIONE INERENTI PERICOLI IN CANTIERE DA AFFIGGERE FRONTE PONTEGGIO	CARTELLO DI PRESCRIZIONE CARTELLO CON PRESCRIZIONE INERENTI PERICOLI IN CANTIERE DA AFFIGGERE FRONTE PONTEGGIO
PERICOLO DI MORTE / BONIFICA ORDIGNI BELLICI	CARTELLO AVVERTIMENTO BONIFICA ORDIGNI BELLICI
CARTELLO DI CANTIERE	CARTELLO DI CANTIERE CARTELLO CON INDICAZIONI DEL CANTIERE, SOGGETTI RESPONSABILI,RECAPITI, INDIRIZZO, ecc.
USCITA DI SICUREZZA	CARTELLO SALVATAGGIO USCITA DI SICUREZZA
	CARTELLO SALVATAGGIO DIREZIONE USCITA DI SICUREZZA
	CARTELLO SALVATAGGIO PUNTO DI RACCOLTA
	CARTELLO SALVATAGGIO CASSETTA DI MEDICAZIONE
	CARTELLO ANTINCENDIO ESTINTORE

PERCORSI

SIMBOLO	DESCRIZIONE
	VIABILITA' MEZZI D' OPERA
	PERCORSO D'ESODO
	DIREZIONE DI MARCIA
	PERCORSI PEDONALI
	VIABILITÀ INTERNA AL CANTIERE

SIMBOLOGIA GENERICA

SIMBOLO	DESCRIZIONE
	CORPO DI FABBRICA
	ACCESSO PEDONALE
	ACCESSO CARRABILE
	DELIMITAZIONE DEL TIPO PALETTO/RETE METALLICA
	MEZZO D'OPERA
	USCITA PEDONALE DI EMERGENZA
	STOCCAGGIO MATERIALE INERTE
	STOCCAGGIO MATERIALE CONFEZIONATO (cementi, malte o similari)
	STOCCAGGIO CASSEFORMI
	STOCCAGGIO MATERIALE DA COSTRUZIONE(pignatte,laterizi,blocchi o similari)
	AREA INTERESSATA DALLA CANTIERIZZAZIONE
	ACCESSO AL PONTEGGIO
	ACCESSO AL FABBRICATO
I	POZZETTO DI ISPEZIONE ED ALLACCIO LINEA IDRICA
E	POZZETTO DI ISPEZIONE ED ALLACCIO LINEA ELETTRICA

IMPIANTI

SIMBOLO	DESCRIZIONE
	UTILIZZATORI LINEA IDRICA
	LINEA DI SCARICO A TERRA
	CAVIDOTTO PER ALIMENTAZIONE GENERALE
	CAVIDOTTO PER ALIMENTAZIONE DEI QUADRI DI DERIVAZIONE
	SISTEMA DI DISPERSIONE A TERRA
	TUBAZIONE IDRICA PER ADDUZIONE DI ACQUA NON POTABILE AD USO CANTIERE INTERRATA CON PROFONDITÀ DI -0.50 cm
	PUNTO DI ATTACCO DELLA LINEA ELETTRICA ED IDRICA DA CANTIERE DI PROPRIETÀ DEL GESTORE
	SCATOLA DI DERIVAZIONE LINEA ELETTRICA PER ATTREZZATURA DA CANTIERE
	QUADRO ELETTRICO DI CANTIERE
	TRATTO DI RETE ELETTRICA INTERRATA AD UNA PROFONDITÀ DI -0.50 cm
	FARO DI ILLUMINAZIONE