Comune di Camerino
CRU_CENTRO RICERCA UNIVERSITARIA
Ordinamento del Capo Dipartimento della Protezione Civile n.4862 /2017 art.6

PROGETTO ESECUTIVO



UNIVERSITA' DI CAMERINO (UNICAM)
Scuola di Ateneo
Architettura e Design "E. Vinicio"

Progettista Capo (al Presidente)
Ing. Gian Luca Marcari

Progettista Architettonico
Arch. Luca Lucarini
Arch. Giovanni Ciarlantini

Progettista Architettonico
Arch. Giovanni Ciarlantini
Arch. Sofia Gobbi

Progettista Strutturale
Ing. Giovanni Cardinali
Ing. Andrea Polucci

Progettista Impiantistico
Ing. Giovanni Cardinali

Tecnologo e coordinatore per l'ambiente Scuola
Arch. Giovanni Ciarlantini
Arch. Giovanni Cardinali

Consulenza Strutturale
Ing. Giovanni Cardinali

Consulenza Geologica
Geologo Paolo Nesci

Prevenzione incendi
Arch. Giovanni Di Marco
Ing. Luca Di Giovanni
Ing. Filippo Marcacci
Ing. Gian Marco Marcacci

Coordinatore della Sicurezza in fase di Progettazione
Architetto Pier Angelillo PRAXITI
Via Lombardia, 49 Roma
T. +39 06 42014603
E. info@praxiti.it

ELABORATO: **F.00 04 00** — **PROGETTO DI CANTIERE**

CONTENUTI ELABORATO:
- planimetria della viabilità
- planimetrie organizzazione della cantiere
- piano di affissione segnaletica stradale su Via Madonna delle Carceri

SCALA: Varie — data 25/01/2019

immagine dall'alto del sito sul quale interverire

AREA INTERESSATA DALLA CANTIERIZZAZIONE
Via Madonna delle Carceri_Camerino 62032 (MC)

DESCRIZIONE TAVOLA GRAFICA

La tavola grafica rappresenta l'area di cantiere sulla il punto di vista viabilità e segnaletica nelle fasi successive la realizzazione della anfiteatrale in C.S.B come riportato nella tavola TAV_F03.
Si rappresenta la viabilità interna al cantiere, il campiamento della struttura in tutte le sue parti strutturali ed architettoniche la tavola è così suddivisa:
- planimetria della viabilità interna ed esterna agli edifici
- posizionamento delle segnaletica

In merito alle planimetrie di viabilità relative al Piano 01/1-1, per far si che i lavoratori possano facoltativo in occupare senza l'utilizzo "Caravanette", si fase progettuale si è scelto di previlegiare il transito pedonale all'interno dell'edificio per eliminare ogni interferenza con macchine in movimento.

PLANIMETRIA DELLA VIABILITÀ E SEGNALETICA DI CANTIERE NELLE FASI SUCCESSIVE AGLI SCAVI E REALIZZAZIONE SOTTOSTRUTTURE

Piano della viabilità da adottare all'interno del in cantiere.
scala 1:200

SCALA 1:200

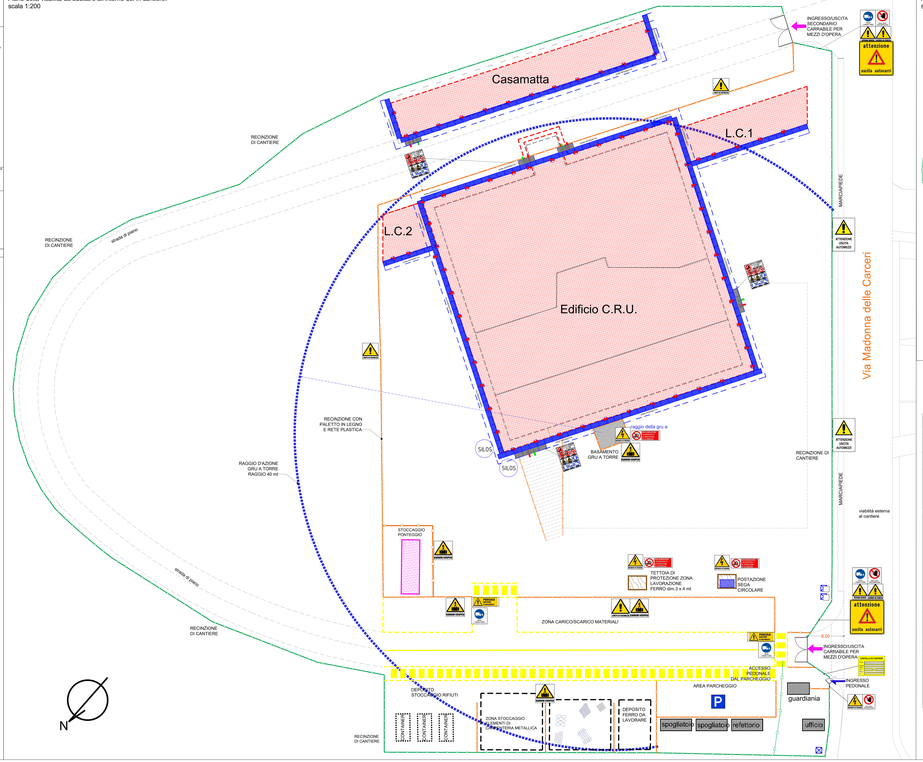

PLANIMETRIE ORGANIZZAZIONE DELLA VIABILITA' NELLE FASI SALIENTI DELL'OPERA

Piano di affissione della segnaletica di cantiere
scala 1:500

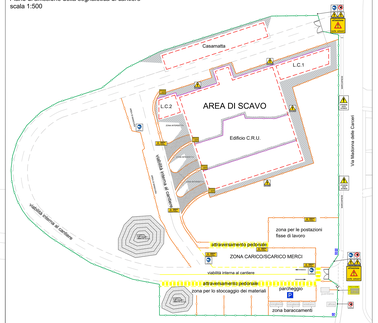

Planimetria viabilità di cantiere
scala 1:500

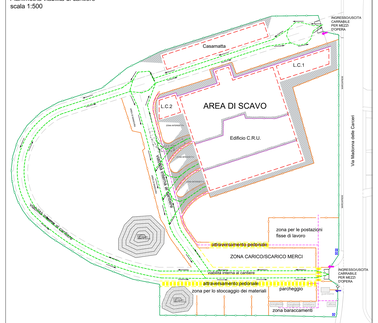

Piano di affissione segnaletica stradale su Via Madonna delle Carceri

Planimetria allestimento ponteggio metallico fisso di tipo prefabbricato
scala 1:500

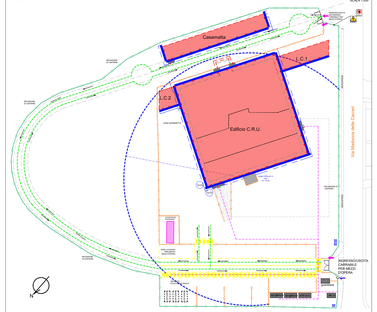

Piano della viabilità da adottare in cantiere. Piano T
scala 1:200

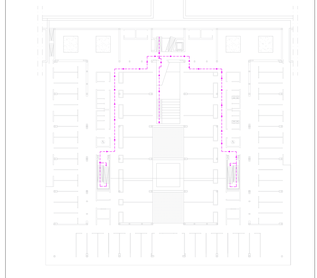

Piano della viabilità da adottare in cantiere. Piano 1
scala 1:200



LEGENDA

APPRESTAMENTI

SIMBOLO	DESCRIZIONE
	ZONE DI STOCCAGGIO MATERIALI DI SCAVO DA UTILIZZARE IN CANTIERE
	ZONE DI STOCCAGGIO MATERIALI DI SCAVO DA TRASPORTARE IN DISCARICA
	RECINZIONE ZONA STOCCAGGIO MATERIALI RECINZIONE MODULARE 3.50X2.00
	TETTOIA DI PROTEZIONE ZONA DI LAVORAZIONE
	DELIMITAZIONE BARRIRA ANTI POLVERE DEL TIPO LEGNO-LAMIERA
	RECINZIONE GENERICA DEL TIPO PALETTO/RETE METALLICA
	DELIMITAZIONE PERCORSO PEDONALE NERI JERSEY PLASTICA 100X70X40
	QUADRO ELETTRICO DI CANTIERE
	CANCELLO DI ACCESSO AL CANTIERE
	RETE PLASTICA h.100 cm
	BARACCAMENTI (Small size: refettorio/uffici/spogliatoio)
	DELIMITAZIONE AREA CANTIERE PALETTO IN LEGNO/RETE PLASTICA
	BASAMENTO IN CLS PER GRU A TORRE
	ZONA STOCCAGGIO PONTEGGIO
	POSTAZIONE DI LAVORO SEGA CIRCOLARE
SILOS	SILOS PER MATERIALE DA COSTRUZIONE
	CONTENIERI PER STOCCAGGIO E TRASPORTO RIFIUTI
	RAGGIO D'AZIONE DELLA GRU A TORRE (RARE mètri)
	ANCORAGGIO PONTEGGIO
	MANTOVANA DI PROTEZIONE
	PONTEGGIO DI TIPO "PREFABBRICATO"
	DELIMITAZIONE CON PALETTO IN FERRO E RETE PLASTICA ARANCIO
	MASSICCIATA INERTE IN PIETRISCO
	RECINZIONE MODULARE PREFABBRICATA 3.50 x 2.00 mt CON BASE IN CLS 2.0 ARCORAGGIO
	SISTEMA PROTEZIONE SCAVO E PROTEZIONE CONTRO LA CADUTA DALL'ALTO
	SISTEMA PROTEZIONE SCAVO

SEZIONE

SIMBOLO	DESCRIZIONE
	PROFILO NATURALE DEL TERRENO
	PROFILO DI SCAVO DELLA QUOTA DI FONDAZIONE
	PROFILO DI PROGETTO DOPO I RINTERRI

SEGNALETICA

SIMBOLO	DESCRIZIONE
	CARTELLO AVVERTIMENTO ENTRARE / USCIRE VEICOLI
	CARTELLO PERICOLO USCITA AUTOCARRI
	CARTELLO AVVERTIMENTO STRADA A DOPPIO SENSO
	CARTELLO OBBLIGO LIMITE DI VELOCITÀ 10 KM/h
	CARTELLO INDICAZIONE PASSAGGIO PEDONI
	CARTELLO GENERICO ZONA PARCHEGGIO
	CARTELLO AVVERTIMENTO MACCHINE IN MOVIMENTO
	CARTELLO AVVERTIMENTO MACCHINE IN MOVIMENTO
	CARTELLO AVVERTIMENTO LAVORI IN CORSO
	CARTELLO INDICAZIONE VEICOLI A PASSO D'UOMO
	CARTELLO DIVIETO DIVIETO A NON ADDETTI AI LAVORI
	CARTELLO AVVERTIMENTO LIMITE DI SICUREZZA
	CARTELLO AVVERTIMENTO PERICOLO ELETTRICO
	CARTELLO AVVERTIMENTO CARICHI SOSPESI
	CARTELLO OBBLIGO AVVERTENZE DI SICUREZZA
	CARTELLO DIVIETO VIETATO FUMARE
	CARTELLO DI PRESCRIZIONE OBBLIGO DI ESPOSIZIONE INFORTUNI PERICOLI IN CANTIERE DA APPIGGIERE FRONTE PONTEGGIO
	CARTELLO AVVERTIMENTO BONIFICA ORDIGNI BELLICI
	CARTELLO DI CANTIERE CONTENENTE LA DENOMINAZIONE DEL CANTIERE, OGGETTO, RESPONSABILI/RECAPITI, INDIRIZZO, ecc.
	CARTELLO SALVATAGGIO USCITA DI SICUREZZA
	CARTELLO SALVATAGGIO DIREZIONE USCITA DI SICUREZZA
	CARTELLO SALVATAGGIO PUNTO DI RACCOLTA
	CARTELLO SALVATAGGIO CASSETTA DI MEDICAZIONE
	CARTELLO ANTINCENDIO ESTINTORE

PERCORSI

SIMBOLO	DESCRIZIONE
	VIABILITÀ MEZZI D'OPERA
	PERCORSO D'ESODO
	DREZIONE DI MARCIA
	PERCORSI PEDONALI
	VIABILITÀ INTERNA AL CANTIERE

SIMBOLOGIA GENERICA

SIMBOLO	DESCRIZIONE
	CORPO DI FABBRICA
	ACCESSO PEDONALE
	ACCESSO CARRABILE
	DELIMITAZIONE DEL TIPO PALETTO/RETE METALLICA
	MEZZO D'OPERA
	USCITA PEDONALE DI EMERGENZA
	STOCCAGGIO MATERIALE INERTE
	STOCCAGGIO MATERIALE CONFEZIONATO (cemento, mattoni e laterizi)
	STOCCAGGIO CASSEFORME
	STOCCAGGIO MATERIALE DA COSTRUZIONE(pignatte,laterizi,blocchi e similari)
	AREA INTERESSATA DALLA CANTIERIZZAZIONE
	ACCESSO AL PONTEGGIO
	ACCESSO AL FABBRICATO
	POZZETTO DI ISPEZIONE ED ALLACCIO LINEA ERICA
	POZZETTO DI ISPEZIONE ED ALLACCIO LINEA ELETTRICA

IMPIANTI

SIMBOLO	DESCRIZIONE
	UTILIZZATORI LINEA ERICA
	LINEA DI SCARICO A TERRA
	CAVIDOTTO PER ALIMENTAZIONE GENERALE
	CAVIDOTTO PER ALIMENTAZIONE DEI QUADRI DI DERIVAZIONE
	SISTEMA DI DISPERSIONE A TERRA
	TUBAZIONE ERICA PER ADDUZIONE DI ACQUA DALLA RETE ESTERNA ALLA RETE INTERNA CON PRESA PROVVISORIA
	PUNTO DI ATTACCO DELLA LINEA ELETTRICA ED ERICA DA CANTIERE DI PROPRIETÀ DEL GESTORE
	SCATOLA DI DERIVAZIONE LINEA ELETTRICA PER ATTREZZATURA DA CANTIERE
	QUADRO ELETTRICO DI CANTIERE
	TRATTO DI RETE ELETTRICA INTERRATA AD UNA PROFONDITÀ DI -0.80 cm
	FARO DI ILLUMINAZIONE