Veduta satellitare della città di Camerino e individuazione dell'area di intervento 1:20.000

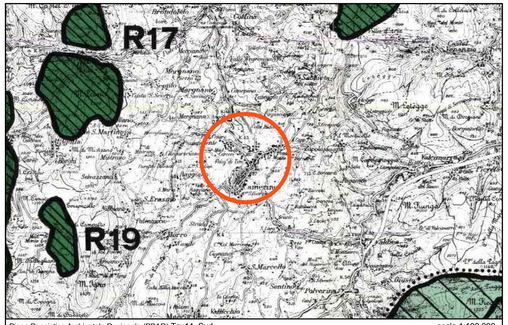

Piano Paesistico Ambientale Regionale (PPAR) Tav11_Sud scala 1:100.000

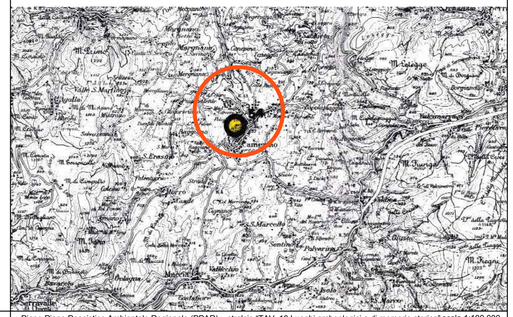

Piano Piano Paesistico Ambientale Regionale (PPAR)_ stralcio "TAV. 10 Luoghi archeologici e di memoria storica" scala 1:100.000

Tav. EN4
AREE DEI DISSESTI E DEI FENOMENI GRAVITATIVI
L'area non è interessata da dissesti diffusi superficiali.

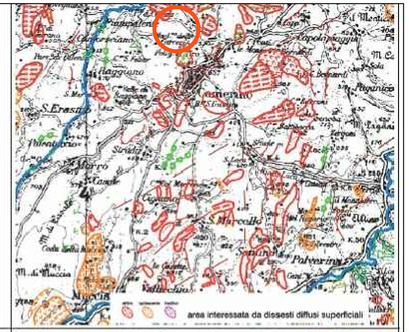

Tav. EN6
AREE DI VERSANTE CON DISSESTI ATTIVI E QUIESCENTI
L'area non è interessata da nessun versante in dissesto.

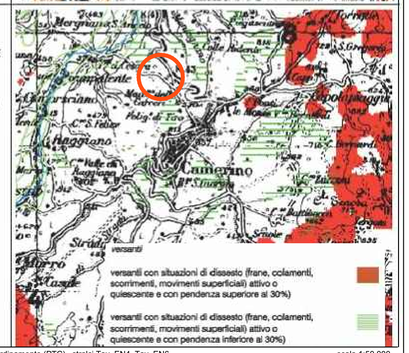

Piano Territoriale di Coordinamento (PTC) _stralci Tav. EN4, Tav. EN6 scala 1:50.000

Tav. EN10
ORDINAMENTO TERRITORIALE PER SISTEMI - SISTEMA AMBIENTALE
Schema di riferimento per la riorganizzazione e il potenziamento delle reti tecnologiche di emaltimento e depurazione
La zona del nuovo tratto stradale non è interessata dal sistema di riorganizzazione delle reti tecnologiche di emaltimento e non interferisce con esso.

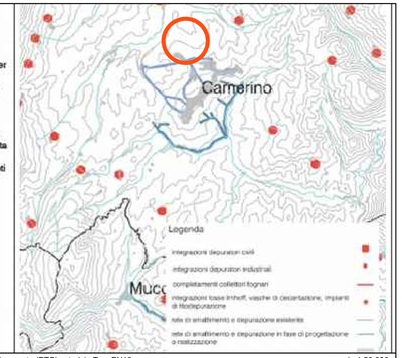

Piano Territoriale di Coordinamento (PTC) _stralcio Tav. EN10 scala 1:50.000

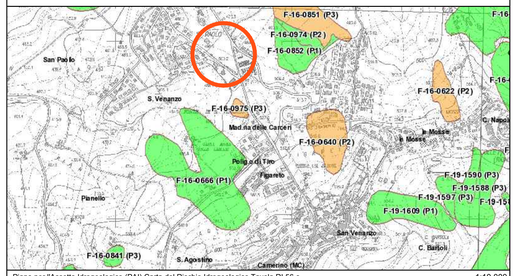

Piano per l'Assetto Idrogeologico (PAI) Carta del Rischio Idrogeologico Tavola RI 56 c 1:10.000

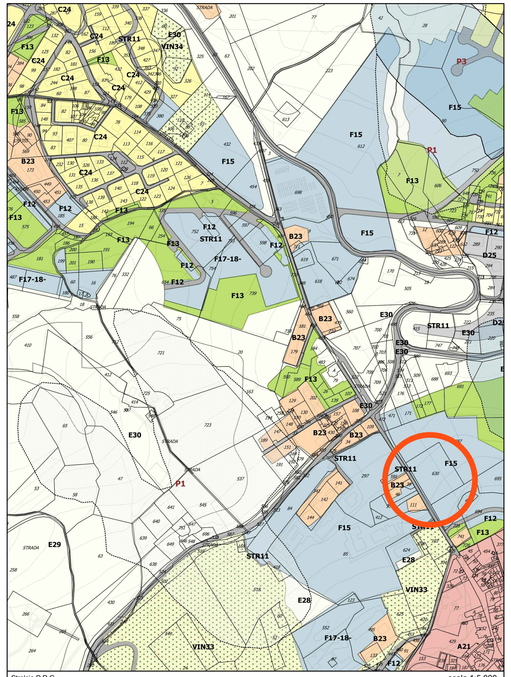

Stralcio P.R.G. scala 1:5.000
Zona per Attrezzature Urbane - Sottozona F15 - attrezzature per l'istruzione (art. 15 N. T.A. e Piani Attuativi di Iniziativa Pubblica PP4)
Zona E - Agricola di rispetto stradale e ambientale (art. 20 N.T.A.)

Comune di Camerino
CRU_CENTRO RICERCA UNIVERSITARIA
Ordinanza del Capo Dipartimento della Protezione Civile n.489 / 2017 art.6

PROGETTO ESECUTIVO



UNIVERSITA' DI CAMERINO
SAAD
Scuola di Ateneo
Architettura e Design "E. Vittoria"

Responsabile Unico del Procedimento:
Ing. Gian Luca Marucci

Coordinamento Progetto:
prof. Luigi Coccia
prof. Graziano Leoni

Progettazione Architettonica:
prof. Luigi Coccia
prof. Marco D'Annuntiis

Progettazione Strutturale:
prof. Andrea Dall'Asta
ing. Stefano Pasquini

Progettazione Impiantistica:
ing. Matteo Massaccesi

Monitoraggio e sensoristica
Prof. Alessandro Zona

Consulenza Geologica:
dott. Giuseppe Capponi

Consulenza Geotecnica:
ing. Michele Morici

Progettazione del verde:
arch. Sara Cipolletti
arch. Alessandro Gabbianelli

Collaboratori:
arch. Alessandro Caioni
dott. Jacopo Di Antonio
ing. Laura Gioiella
ing. Fabio Micozzi
arch. Fabio Scarpecci
arch. Giulia Sabatini

ELABORATO: B 0 0 1 (0)

inquadramento urbanistico

15.12.2018

Tav. EN3a
CATEGORIE DEL PATRIMONIO BOTANICO-VEGETAZIONALE
L'area non è interessata da nessun elemento di rilevanza botanico-vegetazionale.

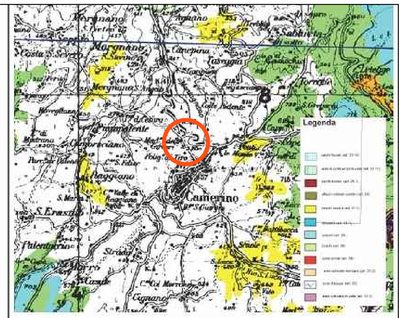

Tav. EN3b
CATEGORIE DELLA STRUTTURA GEO-MORFOLOGICA
L'area non è interessata da nessun elemento né di morfologia fluviale, né di morfologia gravitativa.

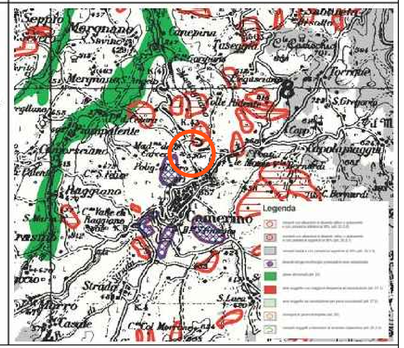

Piano Territoriale di Coordinamento (PTC) _stralci Tav. EN3a, Tav. EN3b scala 1:50.000

Tav. EN8
ORDINAMENTO TERRITORIALE PER SISTEMI - SISTEMA AMBIENTALE
Aree per la salvaguardia e il potenziamento delle biodiversità
L'area non è interessata da zone di salvaguardia della biodiversità.

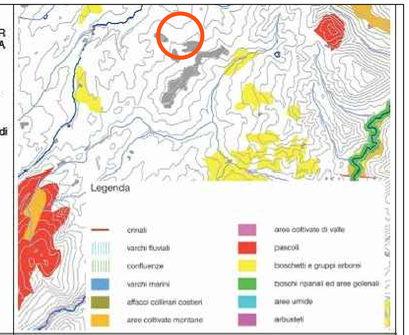

Tav. EN9
ORDINAMENTO TERRITORIALE PER SISTEMI - SISTEMA AMBIENTALE
Aree con associazioni vegetative di riferimento per gli interventi sulla vegetazione

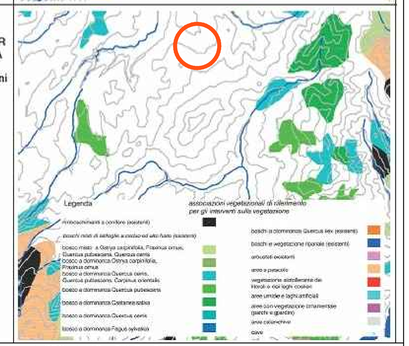

Piano Territoriale di Coordinamento (PTC) _stralci Tav. EN8, Tav. EN9 scala 1:50.000

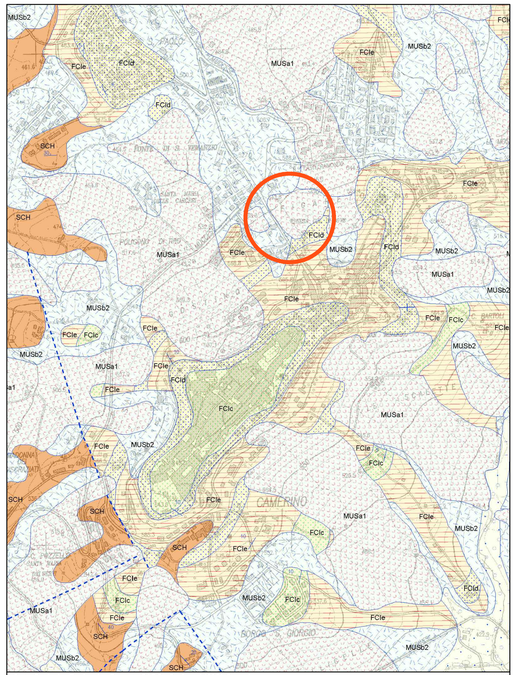

Carta Geologica Regionale - Progetto CARG - Sezione 313050 Camerino 1:10.000

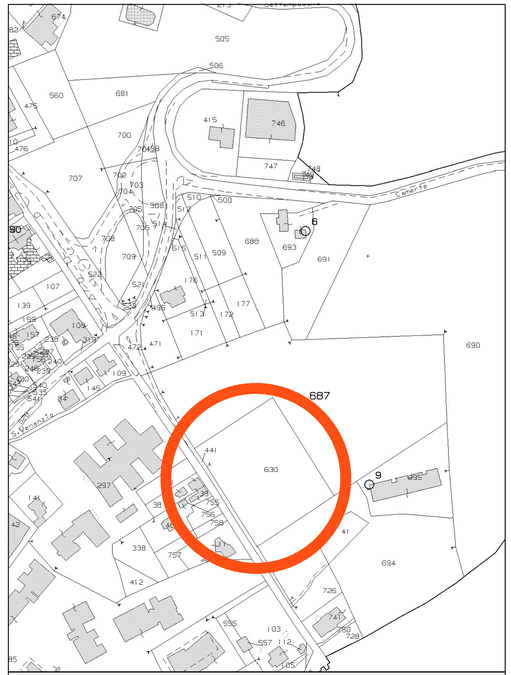

Stralcio planimetria catastale Fg. 48 Comune di Camerino con individuazione aree di intervento scala 1:2.000